УТВЕРЖДАЮ:
Руководитель ОСИ
_____Сенчилова С.А.
31 января 2018 г.

ПАСПОРТ ДОСТУПНОСТИ
объекта социальной инфраструктуры (ОСИ)
№ _____

1. Общие сведения об объекте

1.1. Наименование (вид) объекта **Муниципальное бюджетное дошкольное образовательное учреждение детский сад № 22 «Светлячок»**
1.2. Адрес объекта **652845, Кемеровская обл., г. Мыски, ул. Восточная, 21**
1.3. Сведения о размещении объекта:
- отдельно стоящее здание *2* этажа, *3445,2* м²
- часть здания _____ этажей (или на _____ этаже), _____ м²
- наличие прилегающего земельного участка (да, нет); *10126* м²
1.4. Год постройки здания *1988г.* последнего капитального ремонта **нет**.
1.5. Дата предстоящих плановых ремонтных работ: *текущего* **09 – 22.07.2018 г.**, *капитального* _____

Сведения об организации, расположенной на объекте

1.6. Название организации (учреждения), (полное юридическое наименование – согласно Уставу, краткое наименование) **Муниципальное бюджетное дошкольное образовательное учреждение детский сад № 22 «Светлячок»**
1.7. Юридический адрес организации (учреждения) **652845, Кемеровская обл., г. Мыски, ул. Восточная, 21**
1.8. Основание для пользования объектом **оперативное управление**.
1.9. Форма собственности **государственная.**
1.10. Территориальная принадлежность **муниципальная.**
1.11. Вышестоящая организация **Муниципальное казенное учреждение «Управление образованием Мысковского городского округа»**
1.12. Адрес вышестоящей организации, другие координаты **652840, Российская Федерация, Кемеровская область, город Мыски, ул. Серафимовича, дом 4, 8(38474)2-16-02**

2. Характеристика деятельности организации на объекте *(по обслуживанию населения)*

2.1 Сфера деятельности **образование.**
2.2 Виды оказываемых услуг **реализация основных общеобразовательных программ дошкольного образования**
2.3 Форма оказания услуг: **на ОСИ с длительным пребыванием – до 12 часов.**
2.4 Категории обслуживаемого населения по возрасту: **дети от 1,5 до 8 лет**
2.5 Категории обслуживаемых инвалидов: **инвалиды с нарушениями опорно-двигательного аппарата; нарушениями зрения, нарушениями слуха, нарушениями умственного развития**
2.6 Плановая мощность: посещаемость (количество обслуживаемых в день), вместимость, пропускная способность **540** чел.

2.7 Участие в исполнении ИПР инвалида, ребенка-инвалида: **да**

3. Состояние доступности объекта

3.1 Путь следования к объекту пассажирским транспортом

(описать маршрут движения с использованием пассажирского транспорта): **городской автобус, маршрут № 1, остановка «Площадь», по пешеходному пути 10 минут до детского сада**.

3.2 Путь к объекту от ближайшей остановки пассажирского транспорта:

3.2.1 расстояние до объекта от остановки транспорта **700 м**

3.2.2 время движения (пешком) **10 мин**

3.2.3 наличие выделенного от проезжей части пешеходного пути (**да,** *нет*),

3.2.4 Перекрестки: *нерегулируемые; регулируемые, со звуковой сигнализацией, таймером;* **нет**

3.2.5 Информация на пути следования к объекту: *акустическая, тактильная, визуальная;* **нет**

3.2.6 Перепады высоты на пути: *есть,* **нет**

Их обустройство для инвалидов на коляске: да, **нет.**

3.3 Организация доступности объекта для инвалидов – форма обслуживания*

№№ п/п	**Категория инвалидов** (вид нарушения)	**Вариант организации доступности объекта** (формы обслуживания)*
1.	**Все категории инвалидов и МГН**	
	в том числе инвалиды:	
2	передвигающиеся на креслах-колясках	ВНД
3	с нарушениями опорно-двигательного аппарата	ВНД
4	с нарушениями зрения	ВНД
5	с нарушениями слуха	ВНД
6	с нарушениями умственного развития	ДУ

* - указывается один из вариантов: **«А», «Б», «ДУ», «ВНД»**

3.4 Состояние доступности основных структурно-функциональных зон

№№ п \п	**Основные структурно-функциональные зоны**	**Состояние доступности, в том числе для основных категорий инвалидов****
1	Территория, прилегающая к зданию (участок)	ДУ
2	Вход (входы) в здание	ДУ
3	Путь (пути) движения внутри здания (в т.ч. пути эвакуации)	ВНД
4	Зона целевого назначения здания (целевого посещения объекта)	ДУ
5	Санитарно-гигиенические помещения	ДУ
6	Система информации и связи (на всех зонах)	ДУ
7	Пути движения к объекту (от остановки транспорта)	ДП-В

** Указывается: **ДП-В** - доступно полностью всем; **ДП-И** (К, О, С, Г, У) – доступно полностью избирательно (указать категории инвалидов); **ДЧ-В** - доступно частично всем; **ДЧ-И** (К, О, С, Г, У) – доступно частично избирательно (указать категории инвалидов); **ДУ** - доступно условно, **ВНД** – временно недоступно

3.5. ИТОГОВОЕ ЗАКЛЮЧЕНИЕ о состоянии доступности ОСИ: ___ДУ___

4. Управленческое решение

4.1. Рекомендации по адаптации основных структурных элементов объекта

№№ п \п	Основные структурно-функциональные зоны объекта	Рекомендации по адаптации объекта (вид работы)*
1	Территория, прилегающая к зданию (участок)	Технические решения невозможны
2	Вход (входы) в здание	Ремонт (текущий)
3	Путь (пути) движения внутри здания (в т.ч. пути эвакуации)	Технические решения невозможны
4	Зона целевого назначения здания (целевого посещения объекта)	Не нуждается
5	Санитарно-гигиенические помещения	Технические решения невозможны
6	Система информации на объекте (на всех зонах)	Не нуждается
7	Пути движения к объекту (от остановки транспорта)	Не нуждается
8	**Все зоны и участки**	Не нуждается

*- указывается один из вариантов (видов работ): не нуждается; ремонт (текущий, капитальный); индивидуальное решение с ТСР; технические решения невозможны – организация альтернативной формы обслуживания

4.2. Период проведения работ __09.07.2018 г. – 22.07.2018 г._____
в рамках исполнения ____плана ремонтных работ на 2018 г._____
(указывается наименование документа: программы, плана)

4.3 Ожидаемый результат (по состоянию доступности) после выполнения работ по адаптации __**ДУ**_____
Оценка результата исполнения программы, плана (по состоянию доступности) _____

4.4. Для принятия решения требуется, не требуется *(нужное подчеркнуть)*:
Согласование _____

Имеется заключение уполномоченной организации о состоянии доступности объекта (*наименование документа и выдавшей его организации, дата*), прилагается
_____

4.5. Информация размещена (обновлена) на Карте доступности субъекта РФ **дата** _____
_____
(наименование сайта, портала)

5. Особые отметки

Паспорт сформирован на основании:
1. Анкеты (информации об объекте) от 31.01.2018 г.
2. Акта обследования объекта: № 1 от 31.01.2018 г.
3. Решения Комиссии. Приказ № 10 от 31.01.2018 г.

Приложение А.3

УТВЕРЖДАЮ
Заведующий МБДОУ № 22 «Светлячок»
_____ Сенчилова С.А.
31 января 2018 г.

АНКЕТА
(информация об объекте социальной инфраструктуры)
К ПАСПОРТУ ДОСТУПНОСТИ ОСИ
№ _____

1. Общие сведения об объекте

1.1. Наименование (вид) объекта МБДОУ № 22 «Светлячок»
1.2. Адрес объекта г. Мыски, ул. Восточная, 21
1.3. Сведения о размещении объекта:
- отдельно стоящее здание __2__ этажа, ____3445,2кв.м.
- часть здания _____ этажей (или на этаже), _____ кв.м.
- наличие прилегающего земельного участка (да; нет) – 10126 кв.м
1.4. Год постройки здания 1988 г. последнего капитального ремонта __
1.5. Дата предстоящих плановых ремонтных работ: текущего 09 – 22.07.2018 г. капитального __

сведения об организации, расположенной на объекте

1.6. Название организации (учреждения), (полное юридическое наименование – согласно Уставу, краткое наименование) Муниципальное бюджетное дошкольное образовательное учреждение детский сад № 22 «Светлячок»
1.7. Юридический адрес организации (учреждения) 652845, Кемеровская область, г. Мыски, ул. Восточная, 21
1.8. Основание для пользования объектом (оперативное управление, аренда, собственность)
1.9. Форма собственности (государственная, негосударственная)
1.10. Территориальная принадлежность (федеральная, региональная, муниципальная)
1.11. Вышестоящая организация (наименование) _МКУ «Управление образованием МГО»___
1.12. Адрес вышестоящей организации, другие координаты __г. Мыски, ул. Серафимовича 4_

2. Характеристика деятельности организации на объекте

2.1 Сфера деятельности (здравоохранение, образование, социальная защита, физическая культура и спорт, культура, связь и информация, транспорт, жилой фонд, потребительский рынок и сфера услуг, другое) - образование
2.2 Виды оказываемых услуг реализация основных общеобразовательных программ дошкольного образования
2.3 Форма оказания услуг: на ОСИ с длительным пребыванием – до 12 часов.
2.4 Категории обслуживаемого населения по возрасту: дети от 1,5 до 8 лет
2.5 Категории обслуживаемых инвалидов: инвалиды с нарушениями опорно-двигательного аппарата; нарушениями зрения, нарушениями слуха, нарушениями умственного развития
2.6 Плановая мощность: посещаемость (количество обслуживаемых в день), вместимость, **пропускная способность** 540 чел.
2.7 Участие в исполнении ИПР инвалида, ребенка-инвалида (да, нет)

3. Состояние доступности объекта для инвалидов и других маломобильных групп населения (МГН)

3.1 Путь следования к объекту пассажирским транспортом
(описать маршрут движения с использованием пассажирского транспорта) Автобусная остановка «Площадь» по пешеходной дорожке пять-семь минут до детского сада,
наличие адаптированного пассажирского транспорта к объекту ___**нет**___
3.2 Путь к объекту от ближайшей остановки пассажирского транспорта:
3.2.1 расстояние до объекта от остановки транспорта ___700___ м
3.2.2 время движения (пешком) ___10___ мин
3.2.3 наличие выделенного от проезжей части пешеходного пути (*да*, ***нет***),
3.2.4 Перекрестки: нерегулируемый, *регулируемые, со звуковой сигнализацией, таймером;* ***нет***
3.2.5 Информация на пути следования к объекту: *акустическая, тактильная, визуальная;* ***нет***
3.2.6 Перепады высоты на пути: *есть*, **нет** (описать_____)
Их обустройство для инвалидов на коляске: *да*, ***нет*** (_____)

3.3 Вариант организации доступности ОСИ (формы обслуживания)* с учетом СП 35-101-2001

№№ п/п	**Категория инвалидов** (вид нарушения)	**Вариант организации доступности объекта**
1.	**Все категории инвалидов и МГН**	
	в том числе инвалиды:	
2	передвигающиеся на креслах-колясках	**« внд»**
3	с нарушениями опорно-двигательного аппарата	**« внд»**
4	с нарушениями зрения	**« внд»**
5	с нарушениями слуха	**«внд»**
6	с нарушениями умственного развития	**«внд»**

* - указывается один из вариантов: **«А», «Б», «ДУ», «ВНД»**

4. Управленческое решение (предложения по адаптации основных структурных элементов объекта)

№ п \п	**Основные структурно-функциональные зоны объекта**	**Рекомендации по адаптации объекта (вид работы)***
1	Территория, прилегающая к зданию (участок)	Технические решения не возможны
2	Вход (входы) в здание	Технические решения не возможны
3	Путь (пути) движения внутри здания (в т.ч. пути эвакуации)	Технические решения не возможны
4	Зона целевого назначения (целевого посещения объекта)	Не нуждается
5	Санитарно-гигиенические помещения	Технические решения не возможны
6	Система информации на объекте (на всех зонах)	Не нуждается
7	Пути движения к объекту (от остановки транспорта)	Не нуждается
8.	**Все зоны и участки**	

*- указывается один из вариантов (видов работ): не нуждается; ремонт (текущий, капитальный); индивидуальное решение с ТСР; технические решения невозможны – организация альтернативной формы обслуживания

Размещение информации на Карте доступности субъекта РФ согласовано _____

_____
(подпись, Ф.И.О., должность; координаты для связи уполномоченного представителя объекта)

Приложение А.4

УТВЕРЖДАЮ
Заведующий МБДОУ № 22 «Светлячок»
_____ Сенчилова С.А.
31 января 2018 г.

АКТ ОБСЛЕДОВАНИЯ
объекта социальной инфраструктуры
К ПАСПОРТУ ДОСТУПНОСТИ ОСИ
№ _____

_МБДОУ№22 «Светлячок»
Наименование территориального образования субъекта РФ

1. Общие сведения об объекте

1.1. Наименование (вид) объекта __МБДОУ№22 «Светлячок»
1.2. Адрес объекта г. Мыски ул. Восточна, 21
1.3. Сведения о размещении объекта:
- отдельно стоящее здание ___2____ этажей 3445,2 кв.м
- часть здания _____ этажей (или на ___ этаже), _кв.м
- наличие прилегающего земельного участка (**да**, нет) 10126 кв.м
1.4. Год постройки здания 1988, последнего капитального ремонта _____
1.5. Дата предстоящих плановых ремонтных работ: текущего 09.07.2018 – 22.07.2018г.г. капитального _____
1.6. Название организации (учреждения), (полное юридическое наименование – согласно Уставу, краткое наименование) _Муниципальное бюджетное дошкольное образовательное учреждение детский сад №22 «Светлячок».
1.7. Юридический адрес организации (учреждения) _МКУ «Управление образованием МГО», г.Мыски, ул. Серафимовича, д. 4.

2. Характеристика деятельности организации на объекте

Дополнительная информация _____

3. Состояние доступности объекта

3.1 Путь следования к объекту пассажирским транспортом
(описать маршрут движения с использованием пассажирского транспорта): Автобусная остановка «Площадь» 5 мин.до детского сада по пешеходному пути, наличие адаптированного пассажирского транспорта к объекту _____нет___

3.2 Путь к объекту от ближайшей остановки пассажирского транспорта:

3.2.1 расстояние до объекта от остановки транспорта _700_ м
3.2.2 время движения (пешком) __10___ мин
3.2.3 наличие выделенного от проезжей части пешеходного пути (*да*, ***нет***),
3.2.4 Перекрестки: *нерегулируемые; регулируемые, со звуковой сигнализацией, таймером;* ***нет***
3.2.5 Информация на пути следования к объекту: *акустическая, тактильная, визуальная;* ***нет***
3.2.6 Перепады высоты на пути: *есть*, ***нет*** (описать_____)
Их обустройство для инвалидов на коляске: *да*, ***нет*** (_____)

3.3 Организация доступности объекта для инвалидов – форма обслуживания

№№ п/п	**Категория инвалидов** (вид нарушения)	**Вариант организации доступности объекта** (формы обслуживания)*
1.	**Все категории инвалидов и МГН**	«внд»
	в том числе инвалиды:	
2	передвигающиеся на креслах-колясках	«внд»
3	с нарушениями опорно-двигательного аппарата	«внд»
4	с нарушениями зрения	«внд»
5	с нарушениями слуха	«внд»
6	с нарушениями умственного развития	«внд»

* - указывается один из вариантов: **«А», «Б», «ДУ», «ВНД»**

3.4 Состояние доступности основных структурно-функциональных зон

№ № п/п	**Основные структурно-функциональные зоны**	**Состояние доступности, в том числе для основных категорий инвалидов****	**Приложение**	
			№ на плане	№ фото
1	Территория, прилегающая к зданию (участок)	«внд»		
2	Вход (входы) в здание	«внд»		
3	Путь (пути) движения внутри здания (в т.ч. пути эвакуации)	«внд»		
4	Зона целевого назначения здания (целевого посещения объекта)	«внд»		
5	Санитарно-гигиенические помещения	«внд»		
6	Система информации и связи (на всех зонах)	ду		
7	Пути движения к объекту (от остановки транспорта)	ду		

** Указывается: **ДП-В** - доступно полностью всем; **ДП-И** (К, О, С, Г, У) – доступно полностью избирательно (указать категории инвалидов); **ДЧ-В** - доступно частично всем; **ДЧ-И** (К, О, С, Г, У) – доступно частично избирательно (указать категории инвалидов); **ДУ** - доступно условно, **ВНД** - недоступно

3.5. ИТОГОВОЕ ЗАКЛЮЧЕНИЕ о состоянии доступности ОСИ: Недоступно

4. Управленческое решение (проект)

4.1. Рекомендации по адаптации основных структурных элементов объекта:

№№ п \п	**Основные структурно-функциональные зоны объекта**	**Рекомендации по адаптации объекта (вид работы)***
1	Территория, прилегающая к зданию (участок)	Технические решения невозможны
2	Вход (входы) в здание	Технические решения невозможны
3	Путь (пути) движения внутри здания (в т.ч. пути эвакуации)	Технические решения невозможны
4	Зона целевого назначения здания (целевого посещения объекта)	Не нуждается
5	Санитарно-гигиенические помещения	Технические решения невозможны
6	Система информации на объекте (на всех зонах)	Не нуждается
7	Пути движения к объекту (от остановки транспорта)	Не нуждается
8.	**Все зоны и участки**	

*- указывается один из вариантов (видов работ): не нуждается; ремонт (текущий, капитальный); индивидуальное решение с ТСР; технические решения невозможны – организация альтернативной формы обслуживания

4.2. Период проведения работ _____
в рамках исполнения _____
(указывается наименование документа: программы, плана)

4.3 Ожидаемый результат (по состоянию доступности) после выполнения работ по адаптации _____

Оценка результата исполнения программы, плана (по состоянию доступности) _____

4.4. Для принятия решения требуется, не требуется *(нужное подчеркнуть)*:
4.4.1. согласование на Комиссии _____
(наименование Комиссии по координации деятельности в сфере обеспечения доступной среды жизнедеятельности для инвалидов и других МГН)
4.4.2. согласование работ с надзорными органами (*в сфере проектирования и строительства, архитектуры, охраны памятников, другое - указать)*
_____
4.4.3. техническая экспертиза; разработка проектно-сметной документации;
4.4.4. согласование с вышестоящей организацией (собственником объекта);
4.4.5. согласование с общественными организациями инвалидов _____;
4.4.6. другое _____

Имеется заключение уполномоченной организации о состоянии доступности объекта (*наименование документа и выдавшей его организации, дата*), прилагается
_____

4.7. Информация может быть размещена (обновлена) на Карте доступности субъекта РФ
_____
(наименование сайта, портала)

5. Особые отметки

ПРИЛОЖЕНИЯ:

Результаты обследования:

1. Территории, прилегающей к объекту на 1 л.
2. Входа (входов) в здание на 1 л.
3. Путей движения в здании на 1 л.
4. Зоны целевого назначения объекта на 3 л.
5. Санитарно-гигиенических помещений на 1 л.
6. Системы информации (и связи) на объекте на 1 л.

Результаты фотофиксации на объекте _____ на _____ л.

Поэтажные планы, паспорт БТИ _____ на 4 л.

Другое (в том числе дополнительная информация о путях движения к объекту)

план-схема района расположения ОУ, пути движения транспортных средств и детей на 2 л.

Руководитель рабочей группы заведующий Семенова С.А. (Должность, Ф.И.О.) (Подпись)

Члены рабочей группы:

зам. зав. по АХР Коновалова И.А. (Должность, Ф.И.О.) (Подпись)

старший воспитатель Семенова С.В. (Должность, Ф.И.О.) (Подпись)

воспитатель, председатель ПК Воробьева В.А. (Должность, Ф.И.О.) (Подпись)

В том числе:

представители общественных организаций инвалидов

_____ (Должность, Ф.И.О.) _____ (Подпись)

_____ (Должность, Ф.И.О.) _____ (Подпись)

представители организации, расположенной на объекте

_____ (Должность, Ф.И.О.) _____ (Подпись)

_____ (Должность, Ф.И.О.) _____ (Подпись)

Управленческое решение согласовано «____» _____ 20___ г. (протокол №_____)

Комиссией (название)._____

_____

Приложение 1
к Акту обследования ОСИ
к паспорту доступности ОСИ № _____
от «31» января 2018 г.

I Результаты обследования:
1. Территории, прилегающей к зданию (участка)

МБДОУ №22 «Светлячок» ул. Восточная, 21

Наименование объекта, адрес

№ п/п	Наименование функционально-планировочного элемента	Наличие элемента			Выявленные нарушения и замечания		Работы по адаптации объектов	
		есть/нет	№ на плане	№ фото	Содержание	Значимо для инвалида (категория)	Содержание	Виды работ
1.1	Вход (входы) на территорию				–		Не нуждается	
1.2	Путь (пути) движения на территории				–		Не нуждается	
1.3	Лестница (наружная)				–		Не нуждается	
1.4	Пандус (наружный)				–		Не нуждается	
1.5	Автостоянка и парковка				–		Не нуждается	
	ОБЩИЕ требования к зоне				–		–	

II Заключение по зоне:

Наименование структурно-функциональной зоны	Состояние доступности* (к пункту 3.4 Акта обследования ОСИ)	Приложение		Рекомендации по адаптации (вид работы)** к пункту 4.1 Акта обследования ОСИ
		№ на плане	№ фото	
все	Недоступно			Технические решения не возможны

* указывается: **ДП-В** - доступно полностью всем; **ДП-И** (К, О, С, Г, У) – доступно полностью избирательно (указать категории инвалидов); **ДЧ-В** - доступно частично всем; **ДЧ-И** (К, О, С, Г, У) – доступно частично избирательно (указать категории инвалидов); **ДУ** - доступно условно, **ВНД** - недоступно

**указывается один из вариантов: не нуждается; ремонт (текущий, капитальный); индивидуальное решение с ТСР; технические решения невозможны – организация альтернативной формы обслуживания

Комментарий к заключению: Технические решения не возможны.

Приложение 2
к Акту обследования ОСИ
к паспорту доступности ОСИ № _____
от «31» января 2018 г.

I Результаты обследования:
2. Входа (входов) в здание

МБДОУ№ 22 «Светлячок», ул. Восточная, 21
Наименование объекта, адрес

№ п/п	Наименование функционально-планировочного элемента	Наличие элемента			Выявленные нарушения и замечания		Работы по адаптации объектов	
		есть/нет	№ на плане	№ фото	Содержание	Значимо для инвалида (катего-рия)	Содержание	Виды работ
2.1	Лестница (наружная)				–		«ндв»	
2.2	Пандус (наружный)				–		«ндв»	
2.3	Входная площадка (перед дверью)				–		«ндв»	
2.4	Дверь (входная)				–		ду	
2.5	Тамбур				–		ду	
	ОБЩИЕ требования к зоне				–		–	

II Заключение по зоне:

Наименование структурно-функциональной зоны	Состояние доступности* (к пункту 3.4 Акта обследования ОСИ)	Приложение		Рекомендации по адаптации (вид работы)** к пункту 4.1 Акта обследования ОСИ
		№ на плане	№ фото	
все	«внд»			Технические решения невозможны

* указывается: **ДП-В** - доступно полностью всем; **ДП-И** (К, О, С, Г, У) – доступно полностью избирательно (указать категории инвалидов); **ДЧ-В** - доступно частично всем; **ДЧ-И** (К, О, С, Г, У) – доступно частично избирательно (указать категории инвалидов); **ДУ** - доступно условно, **ВНД** - недоступно

**указывается один из вариантов: не нуждается; ремонт (текущий, капитальный); индивидуальное решение с ТСР; технические решения невозможны – организация альтернативной формы обслуживания

Комментарий к заключению: ___не доступно_____

Приложение 3
к Акту обследования ОСИ
к паспорту доступности ОСИ № _____
от «31» января 2018 г.

I Результаты обследования:
3. Пути (путей) движения внутри здания (в т.ч. путей эвакуации)

МБДОУ№ 22«Светлячок». ул. Восточная, 21

Наименование объекта, адрес

№ п/п	Наименование функционально-планировочного элемента	Наличие элемента			Выявленные нарушения и замечания		Работы по адаптации объектов	
		есть/нет	№ на плане	№ фото	Содержание	Значимо для инвалида (катего-рия)	Содержание	Виды работ
3.1	Коридор (вестибюль, зона ожидания, галерея, балкон)						«вид»	
3.2	Лестница (внутри здания)						«вид»	
3.3	Пандус (внутри здания)						«внд»	
3.4	Лифт пассажирский (или подъемник)						«вид»	
3.5	Дверь						ду	
3.6	Пути эвакуации (в т.ч. зоны безопасности)						«вид»	
	ОБЩИЕ требования к зоне						–	

II Заключение по зоне:

Наименование структурно-функциональной зоны	Состояние доступности* (к пункту 3.4 Акта обследования ОСИ)	Приложение		Рекомендации по адаптации (вид работы)** к пункту 4.1 Акта обследования ОСИ
		№ на плане	№ фото	
все	«внд»			Технические решения невозможны

* указывается: **ДП-В** - доступно полностью всем; **ДП-И** (К, О, С, Г, У) – доступно полностью избирательно (указать категории инвалидов); **ДЧ-В** - доступно частично всем; **ДЧ-И** (К, О, С, Г, У) – доступно частично избирательно (указать категории инвалидов); **ДУ** - доступно условно, **ВНД** - недоступно

**указывается один из вариантов: не нуждается; ремонт (текущий, капитальный); индивидуальное решение с ТСР; технические решения невозможны – организация альтернативной формы обслуживания

Комментарий к заключению:_____Технические решения не возможны.

Приложение 4 (I)
к Акту обследования ОСИ
к паспорту доступности ОСИ № _____
от «31» января 2018 г.

I Результаты обследования:
4. Зоны целевого назначения здания (целевого посещения объекта)
Вариант I – зона обслуживания инвалидов

МБДОУ№ 22«Светлячок», ул. Восточная, 21

Наименование объекта, адрес

№ п/п	Наименование функционально-планировочного элемента	Наличие элемента			Выявленные нарушения и замечания		Работы по адаптации объектов	
		есть/нет	№ на плане	№ фото	Содержание	Значимо для инвалида (категория)	Содержание	Виды работ
4.1	Кабинетная форма обслуживания				–		Не нуждается	
4.2	Зальная форма обслуживания				–		Не нуждается	
4.3	Прилавочная форма обслуживания				–		Не нуждается	
4.4	Форма обслуживания с перемещением по маршруту				–		Не нуждается	
4.5	Кабина индивидуального обслуживания				–		Не нуждается	
	ОБЩИЕ требования к зоне				–		–	

II Заключение по зоне:

Наименование структурно-функциональной зоны	Состояние доступности* (к пункту 3.4 Акта обследования ОСИ)	Приложение		Рекомендации по адаптации (вид работы)** к пункту 4.1 Акта обследования ОСИ
		№ на плане	№ фото	
все	«вид»			Технические решения невозможны

* указывается: **ДП-В** - доступно полностью всем; **ДП-И** (К, О, С, Г, У) – доступно полностью избирательно (указать категории инвалидов); **ДЧ-В** - доступно частично всем; **ДЧ-И** (К, О, С, Г, У) – доступно частично избирательно (указать категории инвалидов); **ДУ** - доступно условно, **ВНД** - недоступно

**указывается один из вариантов: не нуждается; ремонт (текущий, капитальный); индивидуальное решение с ТСР; технические решения невозможны – организация альтернативной формы обслуживания

Комментарий к заключению: Технические решения не возможны.

Приложение 4 (II)
к Акту обследования ОСИ
к паспорту доступности ОСИ № _____
от «31» января 218 г.

I Результаты обследования:
4. Зоны целевого назначения здания (целевого посещения объекта)
Вариант II – места приложения труда
МБДОУ№ 22«Светлячок», ул. Восточная, 21
Наименование объекта, адрес

Наименование функционально-планировочного элемента	Наличие элемента			**Выявленные нарушения и замечания**		**Работы по адаптации объектов**	
	есть/нет	№ на плане	№ фото	Содержание	Значимо для инвалида (катего-рия)	Содержание	Виды работ
Место приложения труда				–		Технические решения невозможны	

II Заключение по зоне:

Наименование структурно-функциональной зоны	**Состояние доступности*** (к пункту 3.4 Акта обследования ОСИ)	Приложение		**Рекомендации по адаптации** (вид работы)** к пункту 4.1 Акта обследования ОСИ
		№ на плане	№ фото	
	недоступно			Не нуждается

* указывается: **ДП-В** - доступно полностью всем; **ДП-И** (К, О, С, Г, У) – доступно полностью избирательно (указать категории инвалидов); **ДЧ-В** - доступно частично всем; **ДЧ-И** (К, О, С, Г, У) – доступно частично избирательно (указать категории инвалидов); **ДУ** - доступно условно, **ВНД** - недоступно

**указывается один из вариантов: не нуждается; ремонт (текущий, капитальный); индивидуальное решение с ТСР; технические решения невозможны – организация альтернативной формы обслуживания

Комментарий к заключению:_____не нуждается

Приложение 4(III)
к Акту обследования ОСИ
к паспорту доступности ОСИ № _____
от «31» января 2018 г.

I Результаты обследования:

4. Зоны целевого назначения здания (целевого посещения объекта)
Вариант III – жилые помещения

МБДОУ№ 22«Светлячок», ул. Восточная, 21
Наименование объекта, адрес

Наименование функционально-планировочного элемента	Наличие элемента			Выявленные нарушения и замечания		Работы по адаптации объектов	
	есть/нет	№ на плане	№ фото	Содержание	Значимо для инвалида (катего-рия)	Содержание	Виды работ
Жилые помещения				Не доступно		Технические решения невозможны	

II Заключение по зоне:

Наименование структурно-функциональной зоны	Состояние доступности* (к пункту 3.4 Акта обследования ОСИ)	Приложение		Рекомендации по адаптации (вид работы)** к пункту 4.1 Акта обследования ОСИ
		№ на плане	№ фото	
все	Не доступно			Технические решения не возможны

* указывается: **ДП-В** - доступно полностью всем; **ДП-И** (К, О, С, Г, У) – доступно полностью избирательно (указать категории инвалидов); **ДЧ-В** - доступно частично всем; **ДЧ-И** (К, О, С, Г, У) – доступно частично избирательно (указать категории инвалидов); **ДУ** - доступно условно, **ВНД** - недоступно

**указывается один из вариантов: не нуждается; ремонт (текущий, капитальный); индивидуальное решение с ТСР; технические решения невозможны – организация альтернативной формы обслуживания

Комментарий к заключению: Технические решения не возможны.

Приложение 5
к Акту обследования ОСИ
к паспорту доступности ОСИ № _____
от «31» января 2018 г.

I Результаты обследования:
5. Санитарно-гигиенических помещений

МБДОУ№ 22«Светлячок», ул. Восточная, 21

Наименование объекта, адрес

№ п/п	Наименование функционально-планировочного элемента	Наличие элемента			Выявленные нарушения и замечания		Работы по адаптации объектов	
		есть/ нет	№ на плане	№ фото	Содержание	Значимо для инвалида (катего-рия)	Содержание	Виды работ
5.1	Туалетная комната							
5.2	Душевая/ ванная комната							
5.3	Бытовая комната (гардеробная)							
	ОБЩИЕ требования к зоне							

II Заключение по зоне:

Наименование структурно-функциональной зоны	Состояние доступности* (к пункту 3.4 Акта обследования ОСИ)	Приложение		Рекомендации по адаптации (вид работы)** к пункту 4.1 Акта обследования ОСИ
		№ на плане	№ фото	

* указывается: **ДП-В** - доступно полностью всем; **ДП-И** (К, О, С, Г, У) – доступно полностью избирательно (указать категории инвалидов); **ДЧ-В** - доступно частично всем; **ДЧ-И** (К, О, С, Г, У) – доступно частично избирательно (указать категории инвалидов); **ДУ** - доступно условно, **ВНД** - недоступно

**указывается один из вариантов: не нуждается; ремонт (текущий, капитальный); индивидуальное решение с ТСР; технические решения невозможны – организация альтернативной формы обслуживания

Комментарий к заключению:_____

Приложение 6
к Акту обследования ОСИ
к паспорту доступности ОСИ № _____
от «31» января 2018г.

I Результаты обследования:
6. Системы информации на объекте
МБДОУ № 22«Светлячок», ул. Восточная, 21
Наименование объекта, адрес

№ п/п	Наименование функционально-планировочного элемента	Наличие элемента			Выявленные нарушения и замечания		Работы по адаптации объектов	
		есть/нет	№ на плане	№ фото	Содержание	Значимо для инвалида (катего-рия)	Содержание	Виды работ
6.1	Визуальные средства							
6.2	Акустические средства							
6.3	Тактильные средства							
	ОБЩИЕ требования к зоне							

II Заключение по зоне:

Наименование структурно-функциональной зоны	**Состояние доступности*** (к пункту 3.4 Акта обследования ОСИ)	Приложение		**Рекомендации по адаптации** (вид работы)** к пункту 4.1 Акта обследования ОСИ
		№ на плане	№ фото	

* указывается: **ДП-В** - доступно полностью всем; **ДП-И** (К, О, С, Г, У) – доступно полностью избирательно (указать категории инвалидов); **ДЧ-В** - доступно частично всем; **ДЧ-И** (К, О, С, Г, У) – доступно частично избирательно (указать категории инвалидов); **ДУ** - доступно условно, **ВНД** - недоступно

**указывается один из вариантов: не нуждается; ремонт (текущий, капитальный); индивидуальное решение с ТСР; технические решения невозможны – организация альтернативной формы обслуживания

Комментарий к заключению:_____

ПЛАН ЭВАКУАЦИИ

при возникновении пожара или других чрезвычайных ситуаций из помещений МБДОУ №22 по адресу: г.Мыски, ул.Восточная, 21

1 этаж

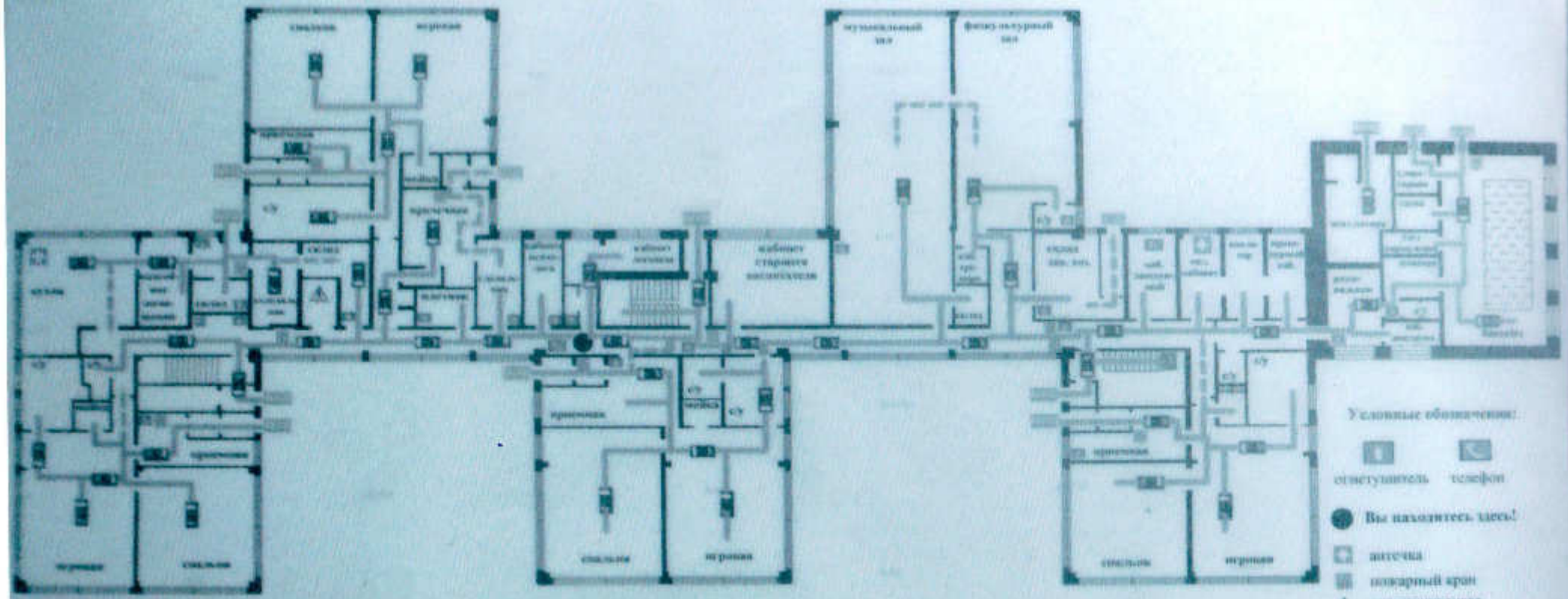

Действия при пожаре

Сохранять спокойствие!

1. Сообщить по телефону: 01 или 2-08-43
2. Эвакуировать людей
3. По возможности принять меры по тушению пожара

Действия при аварии

Сохранять спокойствие!

1. Сообщить по телефону: 01 или 2-08-43
2. Локализовать аварию
3. Эвакуировать людей

ВНИМАНИЕ!

В случае сильного задымления путей эвакуации, закройте дверь, оставайтесь в помещении.

Пожалуйста, расположитесь так, чтобы Вас было видно в окне.

Это облегчит Ваше спасение.

- направление движения к эвакуационному выходу
- направление движения к эвакуационному выходу (по лестнице вниз)
- запасный выход
- эвакуационный выход
- кнопка включения АПС
- путь к основному эвакуационному выходу
- путь к запасному эвакуационному выходу

ПЛАН ЭВАКУАЦИИ

при возникновении пожара или других чрезвычайных ситуаций
из помещений МБДОУ №22 по адресу: г.Мыски, ул.Восточная, 21
2 этаж (центр)

Действия при пожаре

Сохранять спокойствие!

1. Сообщить по телефону 01 или 2-08-43
2. Эвакуировать людей
3. По возможности принять меры по тушению пожара

Действия при аварии

Сохранять спокойствие!

1. Сообщить по телефону 01 или 2-08-43
2. Предупредить аварии
3. Эвакуировать людей

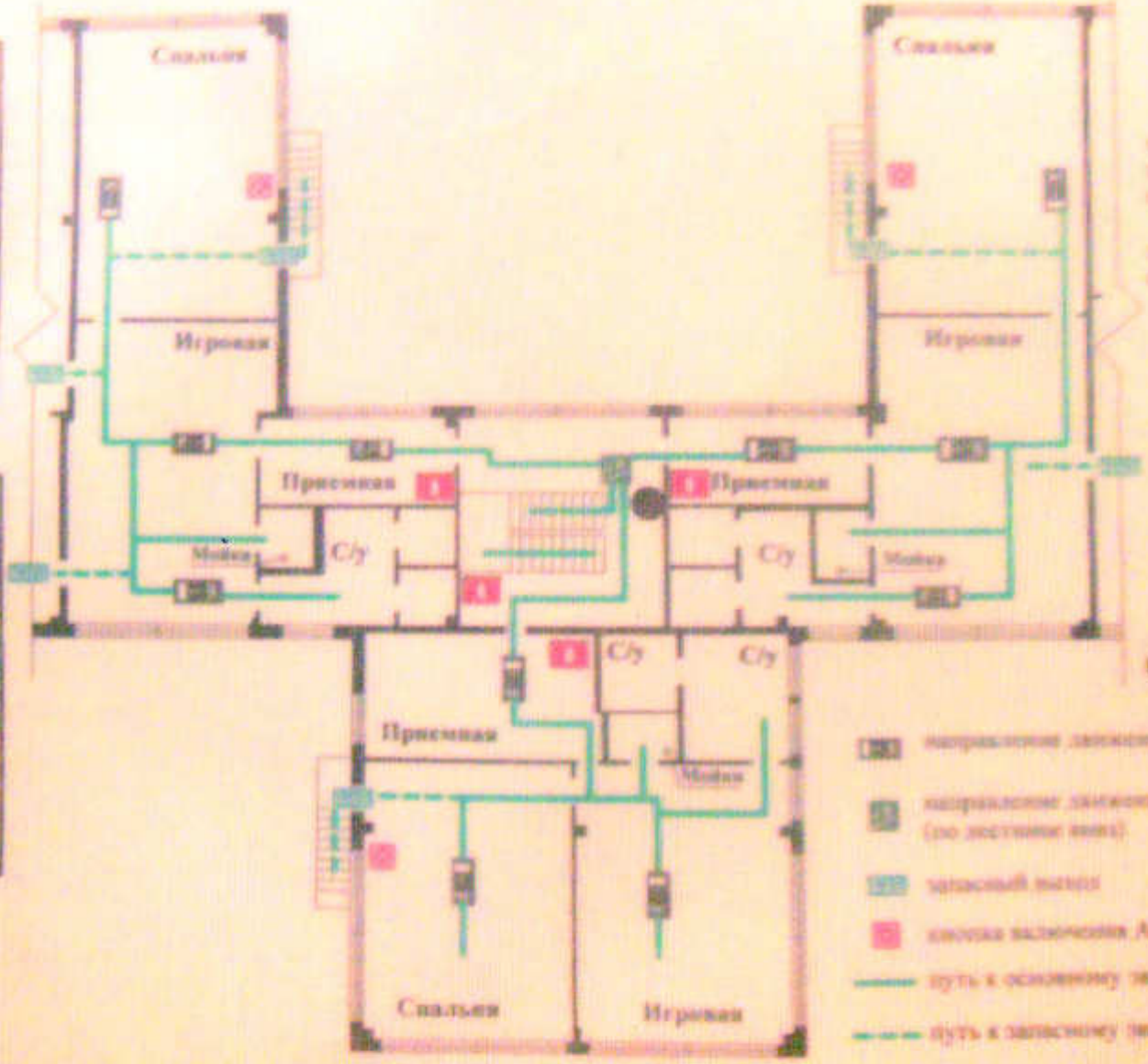

ВНИМАНИЕ!

В случае сильного задымления путей эвакуации, закройте двери, оставайтесь в помещении.

Повесьте тряпку, расположенную так, чтобы Вас было видно в окно.

"Это обеспечит Ваше спасение.

Условные обозначения:

огнетушитель

Вы находитесь здесь!

направление движения к эвакуационному выходу

направление движения к эвакуационному выходу (по лестнице вниз)

запасный выход

кнопка включения АПС

путь к основному эвакуационному выходу

путь к запасному эвакуационному выходу

Заказано:
Начальник ОНД г. Мыски
г.Николовская

Утверждаю:
Заведующая МБДОУ №
Г.В.Устюжанина

ПЛАН ЭВАКУАЦИИ

при возникновении пожара или других чрезвычайных ситуаций из помещений МБДОУ №22 по адресу: г.Мыски, ул.Восточная, 21

2 этаж (левое крыло)

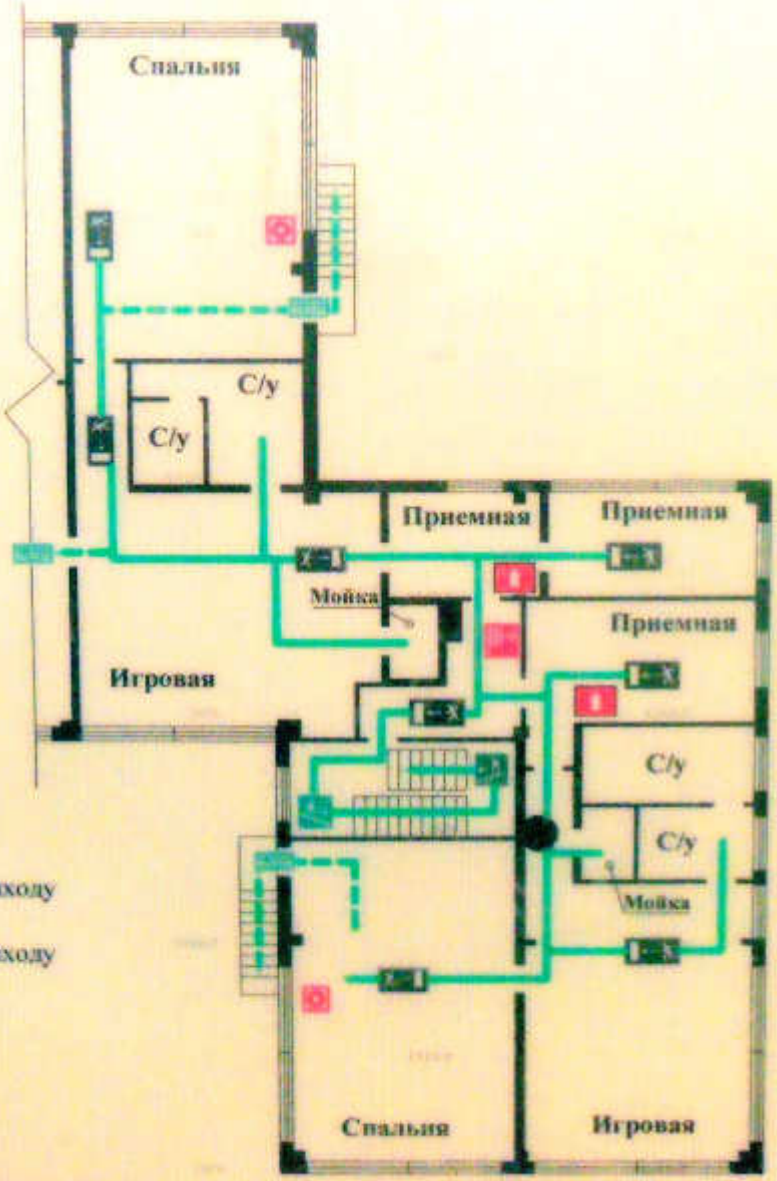

Условные обозначения:

огнетушитель

пожарный кран

Вы находитесь здесь!

направление движения к эвакуационному выходу

направление движения к эвакуационному выходу (по лестнице вниз)

запасный выход

кнопка включения АПС

путь к основному эвакуационному выходу

путь к запасному эвакуационному выходу

ВНИМАНИЕ!

В случае сильного задымления путей эвакуации, закройте дверь, оставайтесь в помещении.

Пожалуйста, расположитесь так, чтобы Вас было видно в окне.

Это облегчит Ваше спасение.

ПЛАН ЭВАКУАЦИИ

при возникновении пожара или других чрезвычайных ситуаций из помещений МБДОУ №22 по адресу: г.Мыски, ул.Восточная, 21 2 этаж (правое крыло)

Действия при пожаре

Сохранять спокойствие!

1 Сообщить по телефону: 01 или 2-08-43

2 Эвакуировать людей

3 По возможности принять меры по тушению пожара

Действия при аварии

Сохранять спокойствие!

1 Сообщить по телефону: 01 или 2-08-43

2 Локализовать аварию

3 Эвакуировать людей

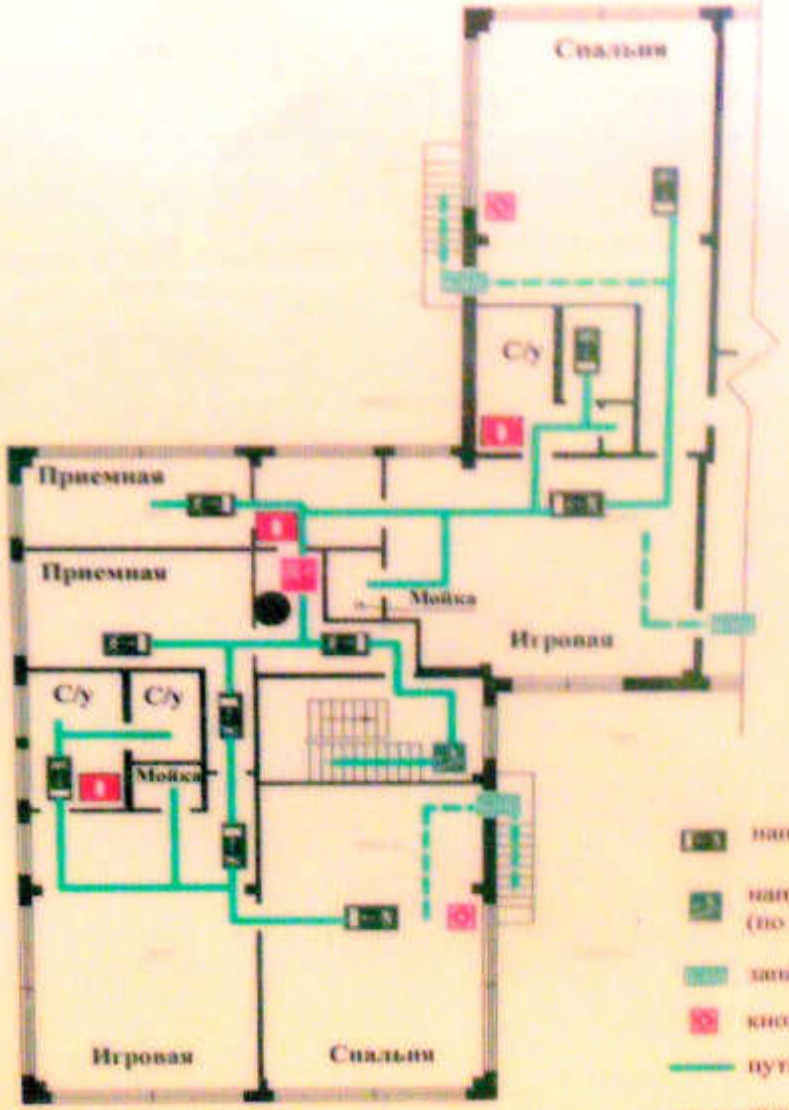

ВНИМАНИЕ!

В случае сильного задымления путей эвакуации, закройте двери, оставайтесь в помещении.

Пожалуйста, расположитесь так, чтобы Вас было видно в окне.

Это облегчит Ваше спасение.

Условные обозначения:

- огнетушитель
- пожарный кран
- Вы находитесь здесь!
- направление движения к эвакуационному выходу
- направление движения к эвакуационному выходу (по лестнице вниз)
- запасный выход
- кнопка включения АПС
- путь к основному эвакуационному выходу
- путь к запасному эвакуационному выходу

План-схема района расположения ОУ, пути движения транспортных средств и детей

- жилая застройка
- дворовая территория
- проезжая часть
- опасные участки
- движение воспитанников в(из) образовательное учреждение
- движение транспортных средств
- искусственная неровность
- пешеходная дорожка

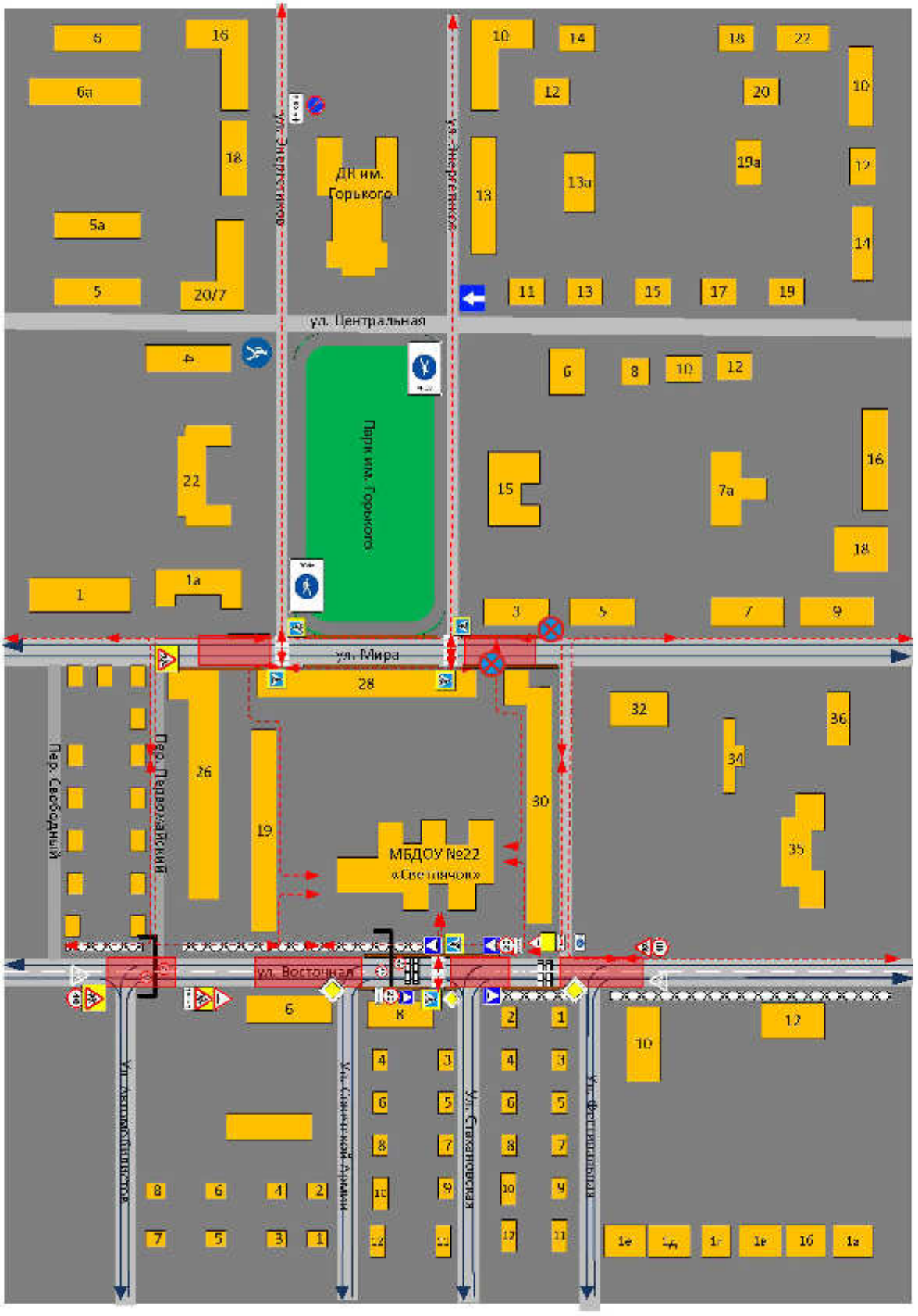
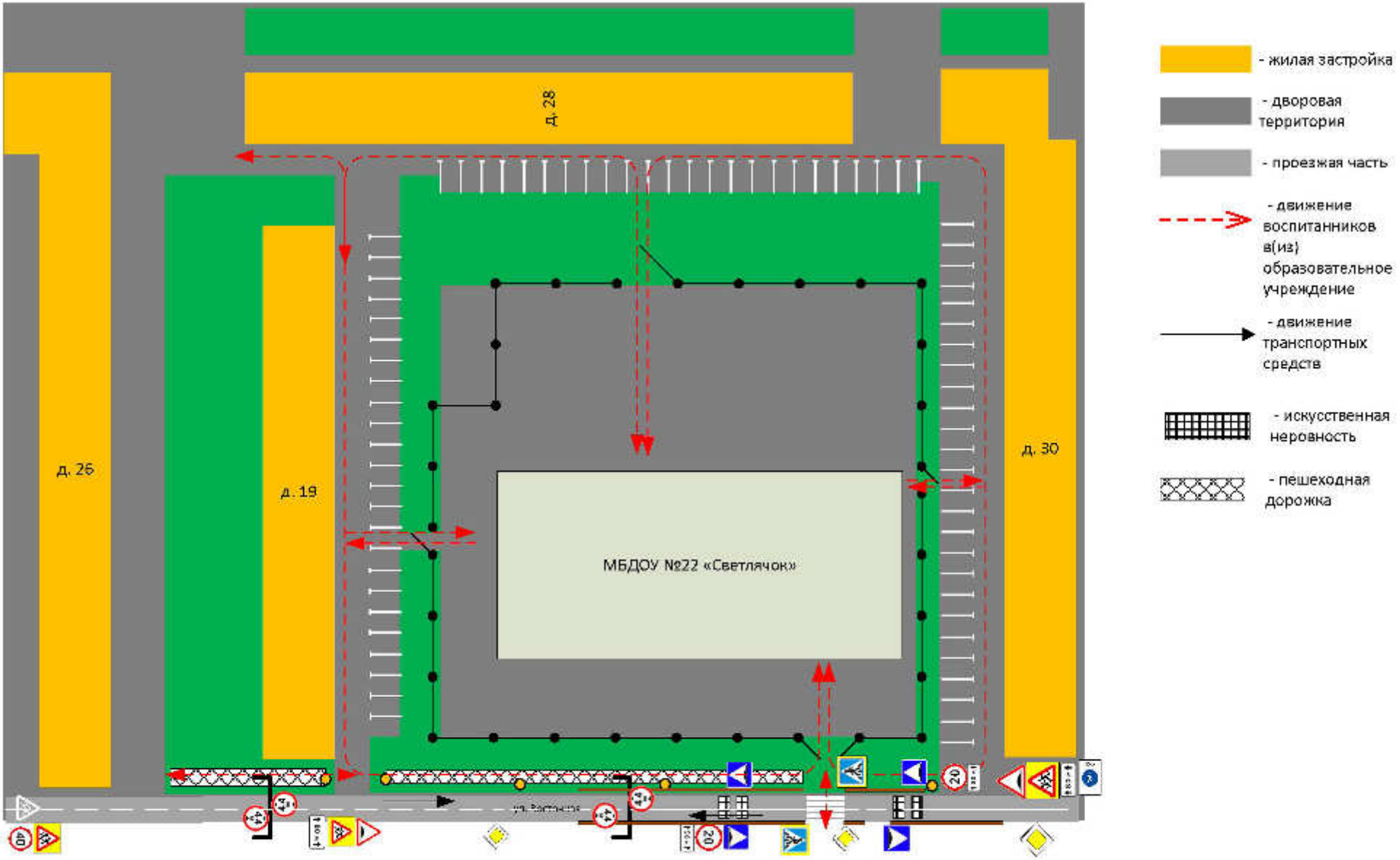
Схема организации дорожного движения в непосредственной близости от образовательного учреждения с размещением соответствующих технических средств, маршруты движения детей и расположение парковочных мест